




















Zeichenerklärung

	Canyonboden mit verkürzter Darstellung
	Verkürzte Darstellung (horizontal)
	Becken
	Rücklauf
C25	Gefällstufe, Wasserfall 25m hoch
T3	Rutsche 3m
S3	Sprung 3m
	Umgehung rechts
	Einzelner Bohrhaken, Verbundhaken
	Normalhaken
	Schlinge
L M R	Seitenangabe, orographisch links, mitte, rechts
	Kettenstand
	Erläuterung zum markierten Abschnitt
	Baumstamm
	Brücke
	(Not-) Ausstieg
	Fixseil
	Laubbaum
	Achtung Gefahr
	Nadelbaum
	Baummikado
	Markante Felsblöcke